



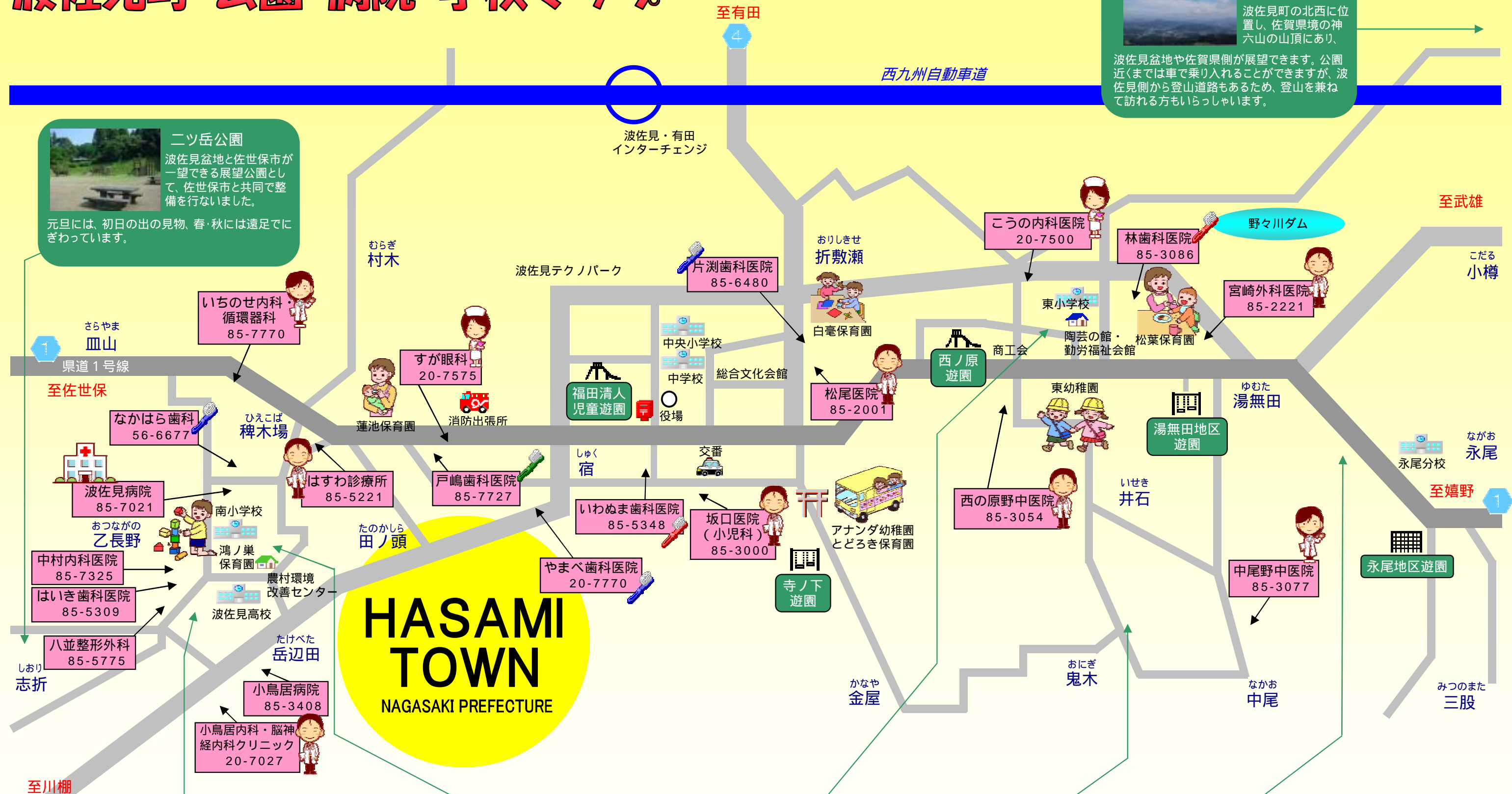

# 波佐見町 公園・病院・学校マップ




**神六山公園**  
波佐見町の北西に位置し、佐賀県境の神六山の山頂にあり、波佐見盆地や佐賀県側が展望できます。公園近くまでは車で乗り入れることができますが、波佐見側から登山道路もあるため、登山を兼ねて訪れる方もいらっしゃいます。




**二ツ岳公園**  
波佐見盆地と佐世保市が一望できる展望公園として、佐世保市と共同で整備を行いました。  
元旦には、初日の出の見物、春・秋には遠足でにぎわっています。

**桜づつみ公園**  
波佐見川(川棚川)の両岸堤防を利用して、遊歩道と桜並木を整備しています。  
波佐見南地区(川棚町境)から町中央まで、約5km延長がある河川公園で、春には桜の開花を楽しみながら、ウォーキングや散策することができます。




**鴻ノ巣公園**  
波佐見町の南地区に位置する鴻ノ巣山の周辺にあり、グラウンドと写真のふれあい広場があります。  
南斜面に位置するふれあい広場には、芝生公園や遊具公園があり、土日は親子連れでにぎわっています。また、周辺は、桜やツツジが植栽されており、春には、お花見ができます。ふれあい広場には、県立波佐見高校正門前から山手の道路に入り、案内板にしたがってお進みください。



**やきもの公園(世界の窯広場)**  
陶芸の館に隣接しており、「波佐見陶器まつり」や「はさみ炎まつり」が行なわれます。  
また、公園内には、古代から近世にかけての世界を代表する窯12基を再現した世界でも珍しい野外博物館「世界の窯広場」があります。



**鬼木棚田**  
日本棚田百選に認定された名勝地です。秋には鬼木棚田まつりが開催されます。



**稗ノ尾河川公園**  
明治41年に「石造り双円アーチ橋」として架橋され、町内唯一の美しい眼鏡橋として貴重なものですが、平成2年の波佐見大水害の際、被災し、防災上の理由から河川改修の対象として現在の河川公園へ移設・復元されました。

波佐見町の市外局番は「0956」です。