





# ため池ハザードマップ

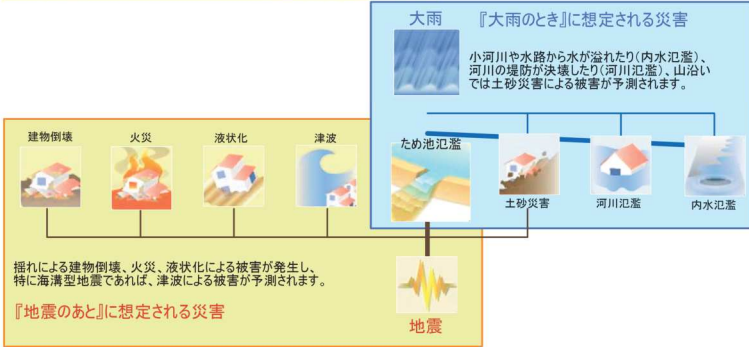
◇避難情報は下図のような経路で住民の皆さんに伝達されます



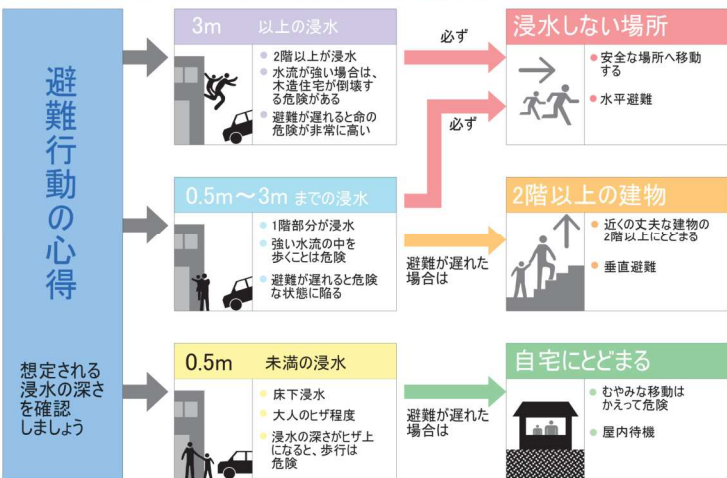
◇避難情報には、緊急度に応じて3つの種類があります

避難情報の種類	発表の目安
避難準備情報	地域または土地、建物等に災害が発生するおそれがある場合に発表します。特に避難行動に時間を要する方は、避難を開始してください。
避難勧告	地域または土地、建物等に災害が発生するおそれがある場合に発表します。避難してください。
避難指示	状況がさらに悪化し避難すべき時期が差し迫ってきた場合や、災害現場に残っている住民がいる場合に発表します。ただちに避難してください。

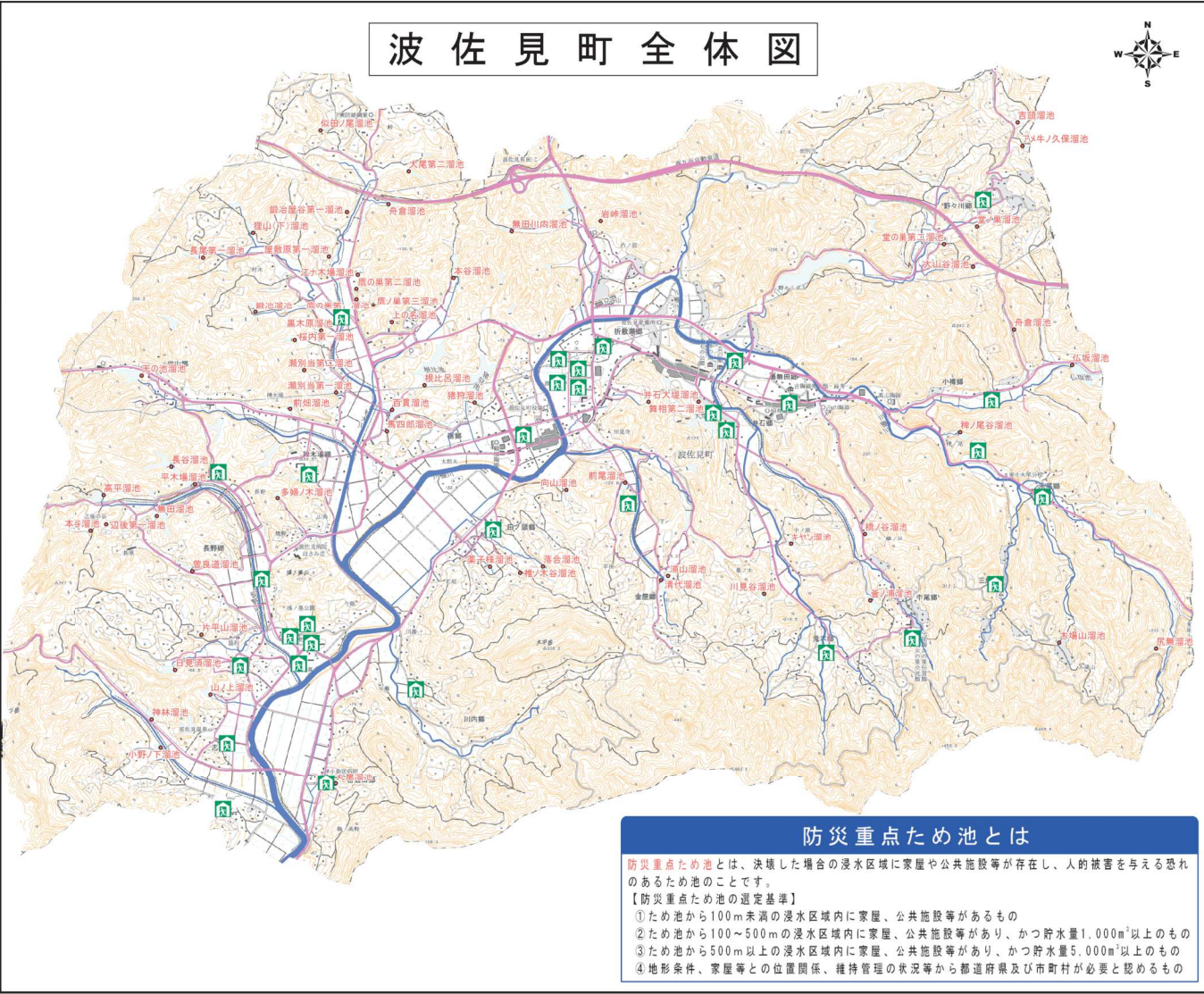
◇災害の状況に応じた避難を考えよう



◇避難勧告等がだされたら 速やかな避難



## ◇ため池氾濫のメカニズム



## わが家の防災メモ

我家の避難場所：  
 家族の避難場所：  
 緊急時の連絡先：

家族の名前	生年月日	血液型	電話番号	会社・学校の電話番号

**防災重点ため池とは**  
 防災重点ため池とは、決壊した場合の浸水区域内に家屋や公共施設等が存在し、人的被害を与える恐れのあるため池のことです。  
 【防災重点ため池の選定基準】  
 ①ため池から100m未満の浸水区域内に家屋、公共施設等があるもの  
 ②ため池から100～500mの浸水区域内に家屋、公共施設等があり、かつ貯水量1,000m<sup>3</sup>以上のもの  
 ③ため池から500m以上の浸水区域内に家屋、公共施設等があり、かつ貯水量5,000m<sup>3</sup>以上のもの  
 ④地形条件、家屋等との位置関係、維持管理の状況等から都道府県及び市町村が必要と認めるもの